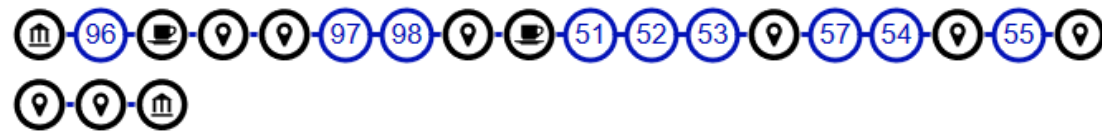


Deze route neemt je mee langs de voormalige Zuiderzeestadjes: Volendam, Edam en Marken. Een route met veel geschiedenis, mooie dorpen, uitzichtpunten en een boottocht over het Markermeer (via de Marken Express, let op! betaald). Op het voormalige eiland Marken kijk je je ogen uit naar de mooie historische huizenbouw op palen. Zuiderwoude, Monnickendam en Edam tonen zich in al haar glorie. Vergeet onderweg niet lekker een visje te eten in Volendam!

Scan mij
 met de route.nl app en de route wordt geopend op je smartphone. Heb je de app nog niet? Ga dan naar: www.route.nl/app/download



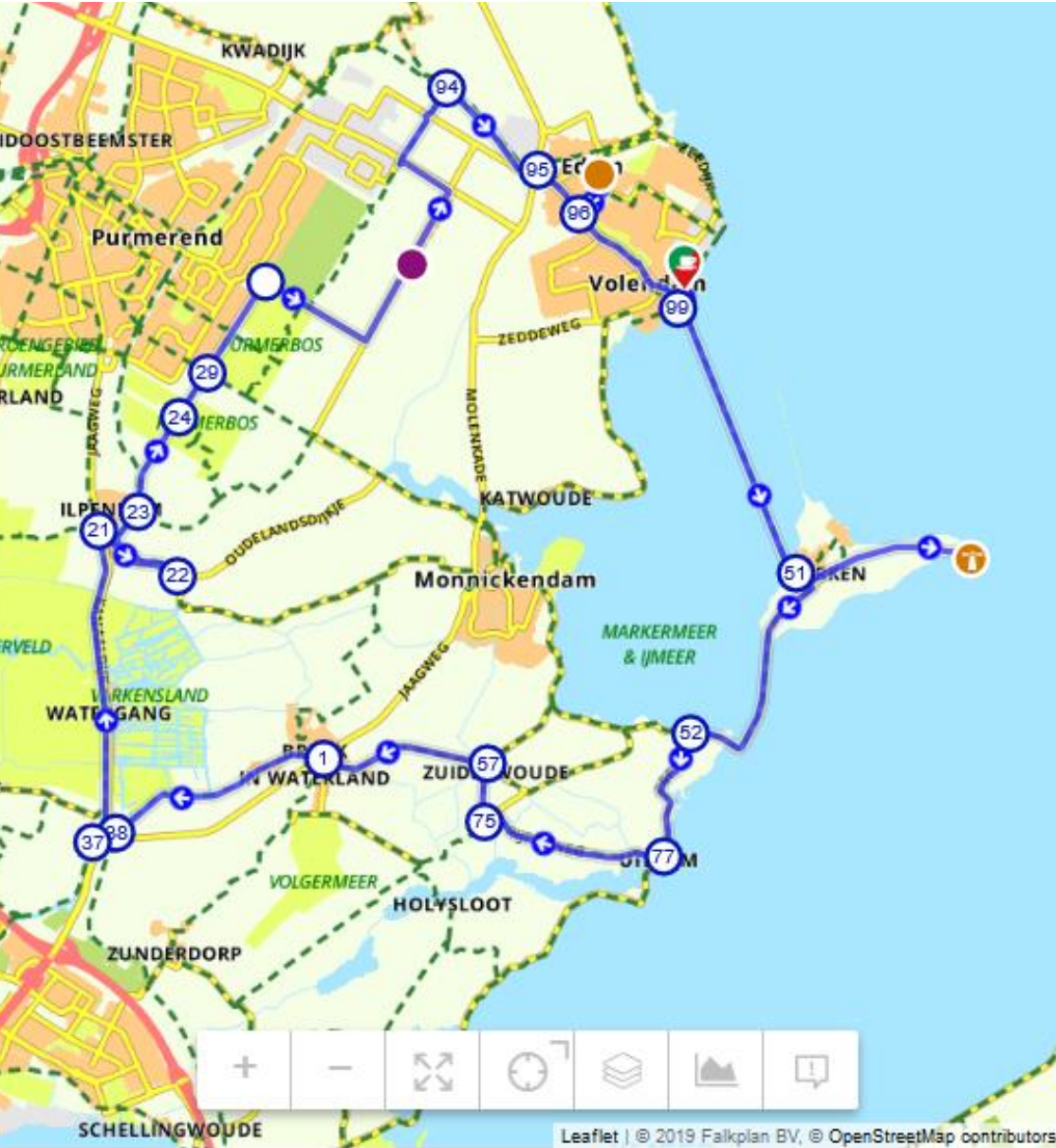
Rondje: Volendam, Edam, Marken & Zuiderwoude

route.nl

Nederland | Noord-Holland | Volendam | 34,18 km (ongeveer 1:59 u) | Fietsroute 932168

Fietsen door de hotspots Volendam en Marken

Nederland | Noord-Holland | Volendam | 51,45 km (ongeveer 2:59 u) | Fietsroute 327335



Scan mij

met de route.nl app en de route wordt geopend op je smartphone. Heb je de app nog niet? Ga dan naar: www.route.nl/app/download



Deze prachtige fietsroute van ruim 51 kilometer voert je door Waterland langs Volendam en Marken. Een typische Hollandse route met Zaanse huisjes, molens en bruggetjes.

Met de veerdienst

Het startpunt van deze route is de aanlegsteiger van de Volendam Marken Express aan de haven in Volendam. Vanaf hier neem je de veerdienst naar Marken. Neem plaats op het zonneterras of binnen de beschutting van de boot en geniet van het bijzondere uitzicht over de voormalige Zuiderzee. Zodra je aankomt in Marken, waan je je als vanzelf in lang vervlogen tijden. Marken is een voormalig eiland, nu een schiereiland, met houten huizen op palen en terpen en smalle steegjes waarnaast de kleding in de tuin te drogen hangt. Je fietst langs Het Paard van Marken, de vuurtoren op het oostelijke punt. Via de dijk die aangesloten is op het vasteland verlaat je het eiland.

Historisch Waterland

De fietsroute vervolgt door gemeente Waterland, een prachtige omgeving om te fietsen. Omringd door weilanden geniet je van de rust om je heen. Broek in Waterland was tijdens de zeventiende en achttiende eeuw een van de meest welvarende dorpen van Waterland door de rijke kooplieden en kapteins die er kwamen wonen.

Door Volendam

Aan het eind van de route fiets je langs Boerderij Leeuwendaal, een sfeervol logeeraadres in het buitengebied tussen Purmerend en Volendam. Kort daarna fiets je langs de molen Zuidpolder. Deze Zuidpoldermolen is in 1670 gebouwd en werd aangedreven door het water van de Schermerboezem. In de tweede helft van de twintigste eeuw werd de molen buiten gebruik gesteld, maar de molen is nog wel maalvaardig. De route eindigt in Volendam, een echte vissersplaats met natuurlijk het kenmerkende dialect. Het gebied rondom de haven is erg sfeervol met viswinkeltjes en toeristische winkels





Scan mij

met de route.nl app en de route wordt geopend op je smartphone. Heb je de app nog niet? Ga dan naar: www.route.nl/app/download



Iedere Nederlander heeft wel eens van Volendam gehoord. Maar heb je het ook al met eigen ogen aanschouwd? Je vindt er vele bezienswaardigheden. Rondom dit dorp is het bovendien heerlijk fietsen.

Purmerbos

Vanuit de Volendamse haven kom je al snel langs het Fort bij Edam, een van de forten uit de Stelling van Amsterdam. Fietsend over de dijk ligt links de vogelryke polder, rechts kijk je uit over het Markermeer. Wauw! In Oosthuizen kun je de dorpskerk uit 1518 bewonderen. Verderop kom je langs het onvoltooide Fort bij Kwadijk: de toegangsweg en fortwachterswoning bestaan nog. Aan de rand van Purmerend rij je langs het Purmerbos, een opvallend groene zone in dit polderland.

Haven van Volendam

Aan de haven van Volendam tref je een heerlijk karakteristiek sfeertje aan. Zeker door de mooie gebouwen die hier staan. Zoals de Stolpkerk uit 1658. Het is de oudste en best bewaarde stolpkerk. Als je goed oplet, zie je in de haven ook een eenvoudig houten klokkenstoel met trouwklok uit 1771 staan. De route eindigt hier bij Volendam Marken Express. Je kunt hier een overtocht naar Marken boeken.



Volendam, Edam fietsroute met bijzondere fotostops

route.nl

Nederland | Noord-Holland | Volendam | 12,87 km (ongeveer 0:45 u) | Fietsroute 885236



Scan mij

met de route.nl app en de route wordt geopend op je smartphone. Heb je de app nog niet? Ga dan naar: www.route.nl/app/download




Je maakt een korte fietstocht door Volendam en Edam, maar wel eentje met vele fotomomenten. Plan dus voldoende tijd in om al die historische gebouwen en fraaie uitzichten op de digitale plaat vast te kunnen leggen.

Visafslag

Rechts dobberen de plezierboten op het water, links staan mooie karakteristieke huizen. Je ervaart hier al meteen de karakteristieke Volendamse gezelligheid. Je fietst onder het gebouw van de visafslag door, een rijksmonument uit 1934. Bij de Volendam Marken Express kun je een pitstop houden. Hier kun je ook een retourtje Marken boeken. Verderop passeer je de Sint-Vincentiuskerk.

Kaasmarkt

Fietsend over de Zeedijk zie je links een weids polderland. Rechts kun je de dijk beklimmen voor een uitzicht op het Markermeer. In het centrum van Edam tref je een uniek sfeertje aan. Je passeert o.a. de vijftiende-eeuwse Grote Kerk. Ook kom je langs de Kaasmarkt en de Speeltoren. Terug in Volendam kun je nog bij VVV Volendam terecht voor meer tips over deze mooie regio.



Monnickendam, Volendam en Marken

route.nl

Nederland | Noord-Holland | Amsterdam | 57,47 km (ongeveer 3:21 u) | Fietsroute 137718



Scan mij

met de route.nl app en de route wordt geopend op je smartphone. Heb je de app nog niet? Ga dan naar: www.route.nl/app/download



Achter het Centraal Station neem je het Buiksloterwegveer over het IJ. In Amsterdam Noord staat Molen d'Admiraal, uit 1792. Het is de laatste krijt- en trasmolen van Nederland. Vanaf 1792 werd er tufsteen vermalen tot tras, dat met kalk werd vermengd tot mortel. Vanaf 1900 werd er krijt gemalen voor de verfindustrie. De molen maalt nog steeds op vrijwillige basis.

Je blijft langs het water fietsen, eerst langs het Noordhollandsch Kanaal en daarna langs de Broekervaart. Je doorkruist zo de uitgestrekte polders ten noorden van Amsterdam, tot je aankomt in Monnickendam.

In Monnickendam werd in 1575 de ommuring van de stad vervangen door een omwalling met vier poorten en vier bastions. Om het grootste deel van de historische stad loopt nu een wandelpad over de resten van die omwalling. In het beschermde stadsgezicht van het fraaie Monnickendam vind je tientallen rijksmonumenten.

Volendam is een dorp met vele gezichten. Het vissersdorp aan de Gouwezee staat bekend om zijn klederdracht, vissersboten en pittoreske dorpskern. Het staat ook bekend om de muziek die het voortbrengt: traditionele volksliederen maar ook moderne muziek, zoals die van BZN, The Cats, Nick & Simon en Jan Smit. In 2000 kwam het dorp in het nieuws door de brand in Café De Hemel, waarbij 14 jongeren omkwamen en 180 anderen ernstig verbrand of gewond raakten. Ook staat het dorp bekend om het grootschalig drugsgebruik onder jongeren.

In Volendam ga je met het veer Volendam-Marken naar Marken. Het eiland is sinds 1957 met een dam verbonden met het vasteland, en is nu dus een schiereiland. In de 14e eeuw wierpen de bewoners hier terpen op om zich te beschermen tegen het water: de zogenoemde 'werven'. Ook bouwden ze huizen op palen. Vrijwel geheel Marken is een beschermd stadsgezicht en er zijn tientallen rijksmonumenten in het schilderachtige dorp.

Je fietst terug over de dam die Marken verbindt met het vasteland. Het laatste deel van je rit voert langs de oevers van het IJmeer naar je startpunt in Amsterdam.

